and studio
AND STUDIO - via poggio belvedere n.1 int.39
56012 calcinaia (pi) italia - tel/fax: 0039 0587 757068
e-mail: info@and-studio.it - www.and-studio.it

nieri project
NIERI STUDIO - piazza nilde iotti n.13/18
56025 pontedera (pi) italia
tel: +39 320 1113258 fax: +39 0587 52968
e-mail: gmnieri@alice.it

COMUNE DI PONTEDERA
PROVINCIA DI PISA

Piano di recupero dell'ex sede Crastan, ai sensi dell'art. 119 della L.R. n. 65 del 10 Novembre 2014

PONTEDERA,
Via Primo Maggio
(PISA)

IL PROPRIETARIO
Crastan s.p.a.
Sede Legale: via Maremmana, 24
Zona Industriale Gello -56025 Pontedera (Pisa)
P.I. 81000760504

GRUPPO DI PROGETTAZIONE

PROGETTISTI
architetto Andrea Mannocci
geometra Maurizio Nieri

COLLABORATORI
architetto S. Pantani
geometra C. Mazzaccherini
geometra D. Niccoli
geometra D. Concilli

OGGETTO
Piano attuativo e di recupero ai sensi degli artt. 22, 23 e 80 delle N.T.A. del R.U. per l'attuazione del comparto A11 "Fabbrica di produzione caffè e surrogati Crastan" e del comparto D2 in località Il Chiesino (p.d.r. ai sensi dell'art. 119 della L.R. n. 65 del 10 Novembre 2014; p.d.l. ai sensi dell'art. 115 della L.R. n. 65 del 10 Novembre 2014)

DESCRIZIONE
Stato attuale: edificio storico classificato con il n.15 Re-Rc

DISCIPLINA E NUMERO TAVOLA
A5

REVISIONE	DATA EMISSIONE	SCALA
	11-06-2015	1:200

DISEGNATO	CONTROLLATO	APPROVATO
S.PAN	S.PAN	A.MAN

CODICE COMMESSA
2014_015

NOME FILE
A5_stato attuale edificio storico 2015-06-11.dwg

FILE DI CONFIGURAZIONE PENNE DI PLOTTAGGIO
a_n_d Crastan.ctb

DISEGNO DI PROPRIETA' DELL'ARCHITETTO ANDREA MANNOCCI - TUTTI I DIRITTI RISERVATI A NORMA DI LEGGE

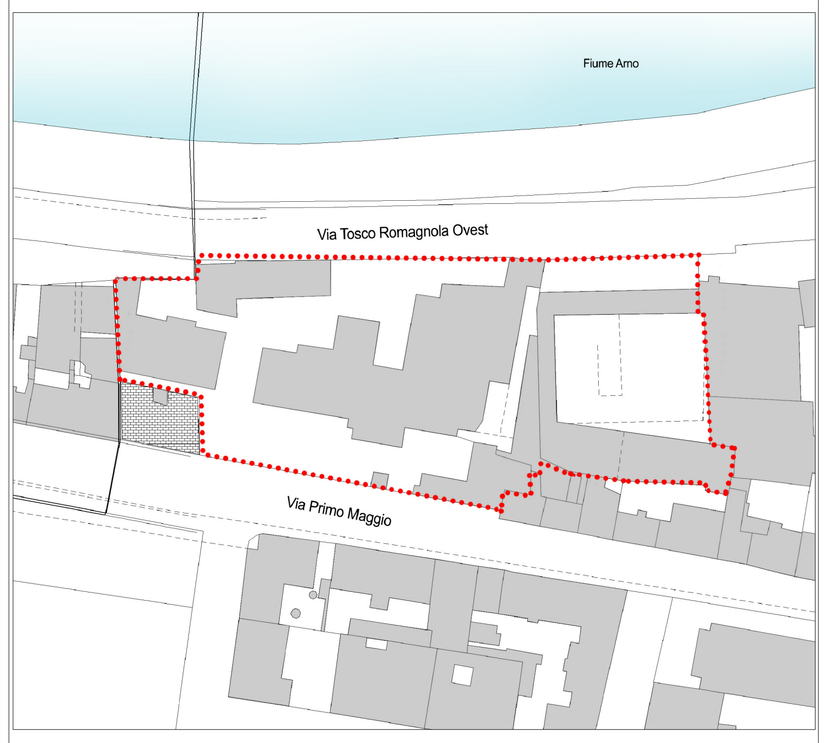

Planimetria di riferimento
Scala 1:1000

Limite piano di recupero

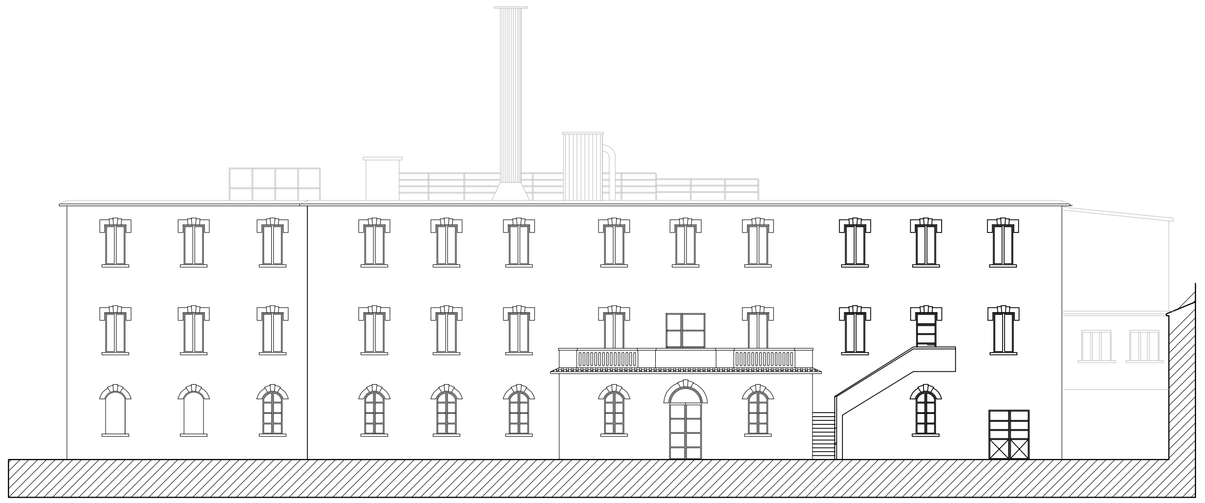

Prospetto stato attuale
Prospetto frontale
Scala 1:200

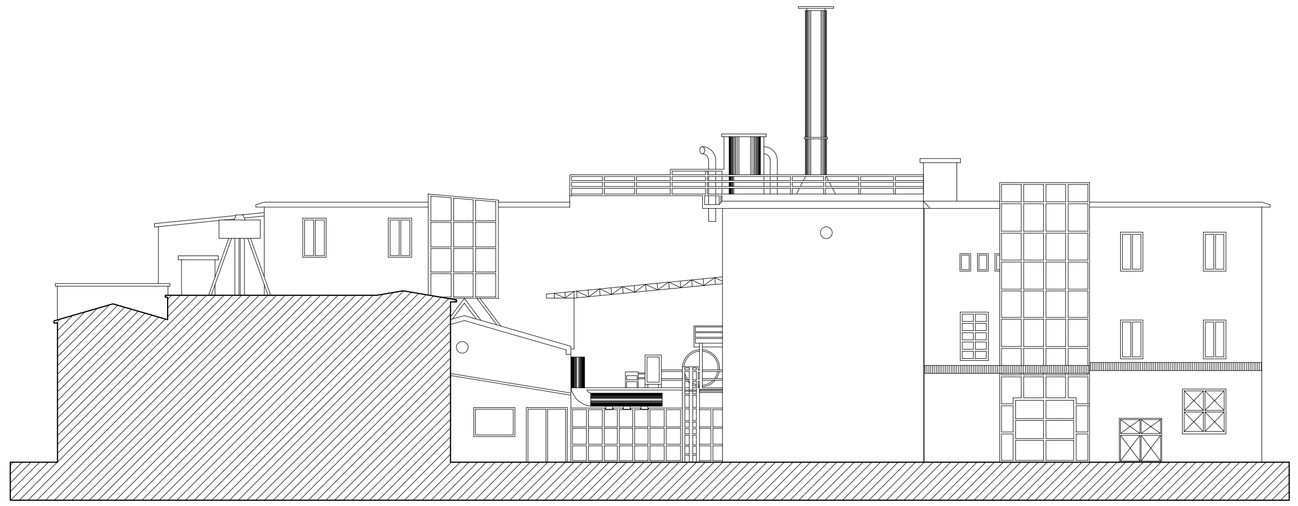

Prospetto stato attuale
Prospetto Nord
Scala 1:200

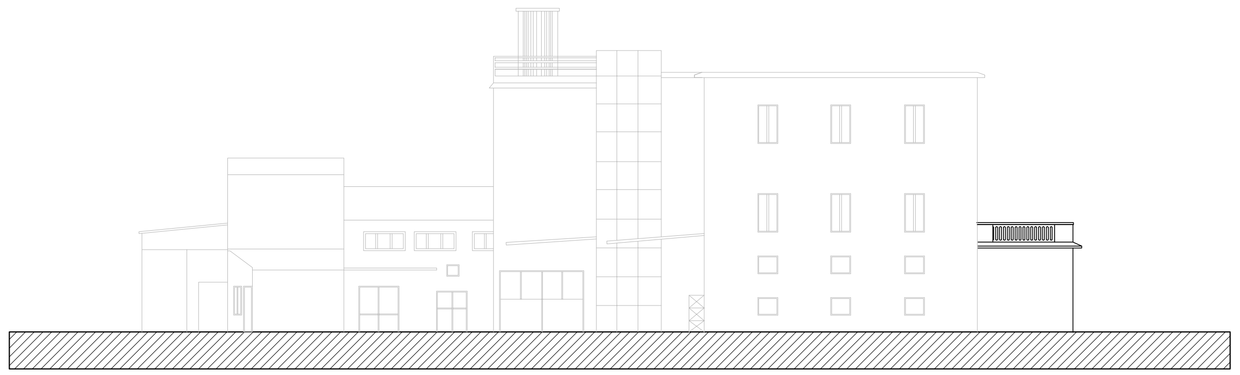

Prospetto stato attuale
Prospetto Est
Scala 1:200

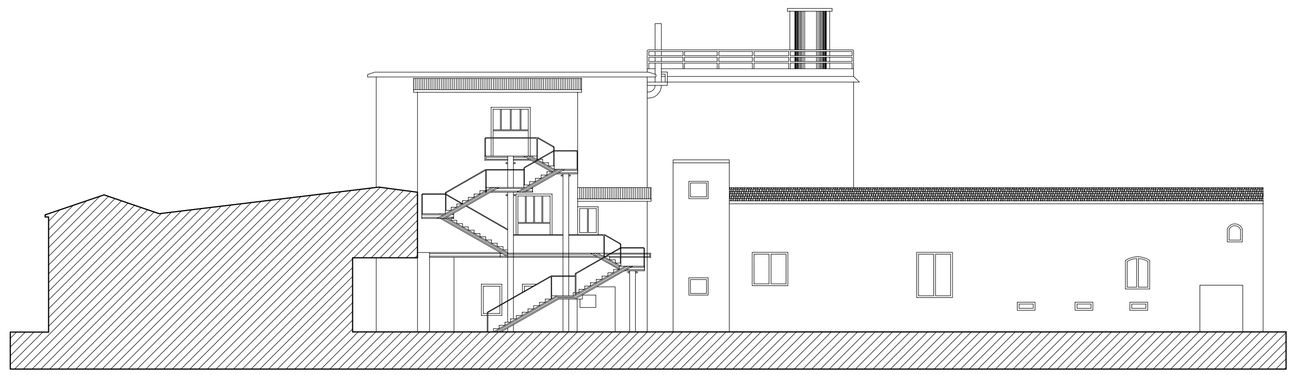

Prospetto stato attuale
Prospetto Ovest
Scala 1:200

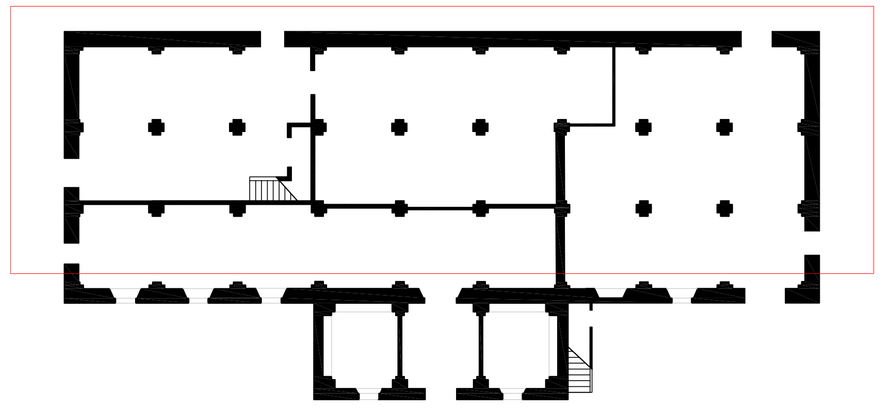

Planimetria stato attuale
Pianta piano terra
Scala 1:200

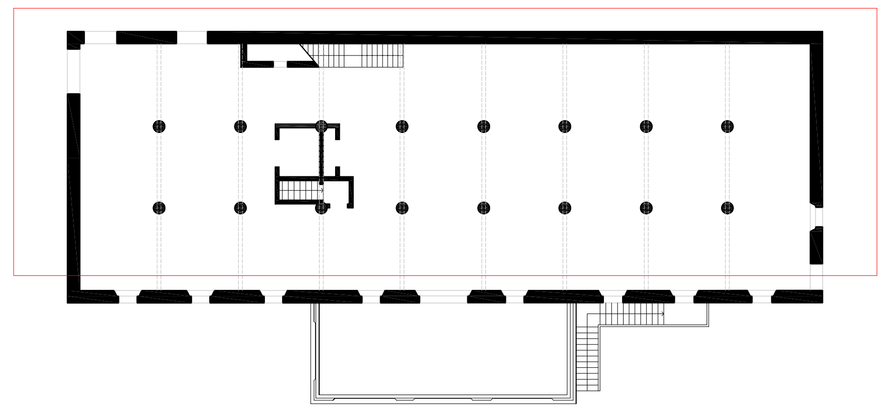

Planimetria stato attuale
Pianta piano primo
Scala 1:200

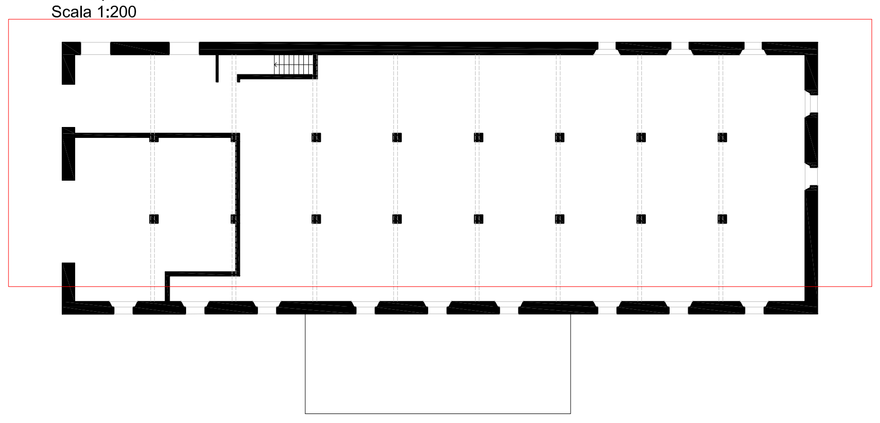

Planimetria stato attuale
Pianta piano secondo
Scala 1:200

Porzione oggetto d'istanza di declassificazione del grado di tutela storico architettonica attribuita all'edificio